

Принято на заседании
педагогического совета
протокол №
от « 31»августа 2020 г.

«Утверждаю»

Директор МБОУ ПСОШ №1

имени Г.В. Алисова

Приказ от 31.08.2020г. № 195

_____ М.В. Дудченко

М.П.

Рабочая программа по географии
8-9 класс
Количество часов:138
Уровень образования: ОСНОВНОЕ ОБЩЕЕ
Учитель: Рыбинцева В.А

2020-2021

Пояснительная записка

1.1. Рабочая программа по учебному предмету «География» разработана в соответствии с федеральным государственным образовательным стандартом основного общего образования, утверждённого приказом Министерства образования и науки Российской Федерации от 17.12.2010 г. №1897 (Приказ Министерства образования и науки Российской Федерации о внесении изменений в ФГОС ООО от 29.12.2014 г. № 1644);

- 1.2 Рабочая программа полностью соответствует «Федеральному государственному образовательному стандарту» (ФГОС ООО) и составлена на основе Авторской программы: Ким Э.В, Кузнецова Г.Ю, Лисенкова Г.Я, Низовцева В.А, Сиротин В.И. География России. Отечествоведение. 8-9 классы/ под редакцией А.И Алексеева//География 6-11 классы.; Программы для общеобразовательных учреждений; География. 6-11 классы/ сост. Е.В. Овсянникова- М., «Дрофа», 2017 г.

1.3 Предназначена для реализации в общеобразовательном учреждении на базовом уровне в 8-9 классах. Она определяет минимальный объем содержания курса географии для основной школы и предназначена для реализации требований ФГОС второго поколения к условиям и результату образования обучающихся основной школы в том числе детей с ОВЗ по географии согласно учебному плану МБОУ ПСОШ№1 имени Г.В. Алисова.

Место курса в системе школьного географического образования, его цели и задачи.

Курс географии Родины существует в различных вариантах в отечественной школе на протяжении уже нескольких десятилетий. Общая структура курса, его место в системе школьной географии с течением времени существенно видоизменялись. С середины 60-х гг. это был единственный комплексный страноведческий курс. Потом он распался на две составные части: физическую и экономическую географию. Эти логически взаимосвязанные, но фактически обособленные блоки существуют в школьной практике и поныне в виде курсов под названиями «Природа России» (8 класс) и «Население и хозяйство России» (9 класс). Гигантские политические и социально-экономические изменения, произошедшие в мире и в России за последнее десятилетие, в значительной мере затронули и курс «География России». Был подготовлен ряд новых концепций, программ и учебников. Однако произошедшие сдвиги явно недостаточны, поскольку они не отражают ни стремительных изменений, которые произошли в мире и стране, ни новых целей и задач, которые стоят перед Россией в третьем тысячелетии.

В настоящее время в школе существует два подхода к изучению курса «География России». Первый - традиционный, предусматривающий изучение в 8 классе курса «География России. Природа», а в 9 классе курса «География России. Население и хозяйство». Данный подход был единственным в отечественной школе на протяжении последних десятилетий. Второй подход — комплексно-страноведческий. В его рамках, в свою очередь, можно выделить две разновидности.

Первая разновидность предполагает изучение в 8 классе географического положения, особенностей природы и населения России. В 9 классе учащиеся знакомятся с общей характеристикой хозяйства страны и комплексно-страноведческой характеристикой крупных регионов России.

Вторая разновидность только начинает формироваться. Структуризация материала здесь несколько иная: в 8 классе, помимо упомянутых разделов, изучается география природоэксплуатирующих отраслей. Таким образом, достигается большая регионализация курса, что особенно важно для такой огромной страны, как Россия.

Для реализации и первого, и второго подходов созданы необходимые условия: существуют необходимые комплексы учебников и учебных пособий для учителя и ученика. Следует отметить, что более полный и апробированный учебно-методический комплекс существует для реализации первого подхода. Это вполне понятно, поскольку реальное становление курса «География России» как страноведческого произошло сравнительно недавно — в конце 90-х гг. XX в.

Поэтому построение современной системы обучения по курсу «География России» невозможно на основе ранее использовавшихся принципов и подходов. Оно требует кардинального переосмысления всех его составляющих: целей и задач, методологии, структуры, содержания, методики, полус последовательного и широкого использования таких основополагающих принципов, как гуманизация, социологизация, экологизация, экономизация и др., таких научно-методических подходов, как территориальный, комплексный, типологический, исторический и т. д.

Курс «География России» занимает центральное место в системе школьной географии. Особая его роль определяется тем, что помимо научно-ознакомительных функций он сильнейшим образом влияет на становление мировоззрения и личностных качеств учащихся. Курс «География России» изучается после страноведческого курса «Материки, океаны и страны» и завершает блок основного общего образования в средней школе.

Главная цель данного курса — формирование целостного представления об особенностях природы, населения, хозяйства нашей Родины, о месте России в современном мире, воспитание гражданственности и патриотизма учащихся, уважения к истории и культуре своей страны и населяющих ее народов, выработка умений и навыков адаптации и социально-ответственного поведения в российском пространстве; развитие географического мышления.

Основные задачи курса:

- ✓ сформировать географический образ своей страны и ее многообразии и целостности на основе комплексного подхода и показа взаимодействия основных компонентов: природы, населения, хозяйства;
- ✓ сформировать представление о России как целостном географическом регионе и одновременно как о субъекте мирового (глобального) географического пространства, в котором динамически развиваются как общепланетарные, так и специфические региональные процессы и явления;
- ✓ показать большое практическое значение географического изучения взаимосвязей природных, экономических, социальных, демографических, этнокультурных, геоэкологических явлений и процессов в нашей стране, а также географических аспектов важнейших современных социально-экономических проблем России и ее регионов;
- ✓ вооружить школьников необходимыми практическими умениями и навыками самостоятельной работы с различными источниками географической информации как классическими (картами, статистическими материалами и др.) так и современными (компьютерными), а также умениями прогностическими, природоохранными и поведенческими;
- ✓ развивать представление о своем географическом регионе, в котором локализуются и развиваются как общепланетарные, так и специфические процессы и явления;
- ✓ создать образ своего родного края, научить сравнивать его с другими регионами России и с различными регионами мира.

Данный курс опирается на систему географических знаний, полученных учащимися в 6-7 классах. С другой стороны, он развивает общие географические понятия, определения, закономерности на новом, более высоком уровне, используя как базу для этого географию родной страны. Особенностью курса является гуманизация его содержания, в центре находится человек. Региональная часть курса сконструирована с позиций комплексного географического страноведения.

Особое значение этого курса определяется тем, что он завершает курс географического образования в основной школе. Курс «География России» завершает базовое образование и формирует знания и умения для успешного изучения курса «Экономическая и социальная география мира».

Место предмета в учебном плане


Предмет география входит в образовательную область «Обществознание». Нахождение программы «География России. Природа, население, хозяйство» по Учебному плану для общеобразовательных учреждений: (по 70 часов в 8 классе и 68 часов в 9 классе), 2 часа в неделю.


Учебники: А.И. Алексеев, В.А. Низовцев География России: 8-9 классы (издательство «Дрофа» 2019)


Методическая литература: универсальные поурочные разработки по географии России 8-9 класс (составитель Е.А. Жижина, издательство «ВАКО» Москва 20019 г.)

В процессе изучения курса используются следующие формы промежуточного контроля: тестовый контроль, проверочные работы, работы с контурными картами. Используются такие формы обучения, как диалог, беседа, дискуссия, диспут. Применяются варианты индивидуального, индивидуально-группового, группового и коллективного способа обучения.

Усвоение учебного материала реализуется с применением основных групп методов обучения и их сочетания:

 Методами организации и осуществления учебно-познавательной деятельности: словесных (рассказ, учебная лекция, беседа), наглядных (иллюстрационных и демонстрационных), практических, проблемно-поисковых под руководством преподавателя и самостоятельной работой учащихся.

 Методами стимулирования и мотивации учебной деятельности: познавательных игр, деловых игр.

 Методами контроля и самоконтроля за эффективностью учебной деятельности: индивидуального опроса, фронтального опроса, выборочного контроля, письменных работ.

Степень активности и самостоятельности учащихся нарастает с применением объяснительно-иллюстративного, частично поискового (эвристического), проблемного изложения, исследовательского методов обучения.

Используются следующие средства обучения: учебно-наглядные пособия (таблицы, плакаты, карты и др.), организационно-педагогические средства (карточки, билеты, раздаточный материал), ИКТ.

В структурном отношении курс состоит из введения и 5 разделов: I - «Пространства России», II - «Природа и человек», III- «Население России», IV - «Хозяйство России», V – « Районы России».

Три раздела изучаются в 8 классе и 2 раздела в 9 классе.

Учебно-тематический план 8 класса:

№ раздела	Наименование разделов	Всего часов	Практические работы	
			всего	итоговые
	Введение.	1	-	
1.	Пространства России.	7	1	
2.	Природа и человек.	35	4	1
3.	Население России.	17		1
4	География Ростовской области	7		
	Итоговое повторение материала курса	2	5	1
	ИТОГО	69	18	3

:

№ раздела	Наименование разделов	Всего часов	Практические работы
4.	Хозяйство России.	21	1
5.	Районы России.	43	5
	Россия в мире	1	
	Итоговое повторение	3	
	ИТОГО	68	6

*

8 КЛАСС

Изучение географии направлено на достижение следующих целей:

- **освоение знаний** об основных географических понятиях, географических особенностях природы, населения и хозяйства разных территорий; о России во всем ее географическом разнообразии и целостности; об окружающей среде, путях ее сохранения и рационального использования;

- **овладение умениями** ориентироваться на местности; использовать один из «языков» международного общения – географическую карту, статистические материалы, современные геоинформационные технологии для поиска, интерпретации и демонстрации различных географических данных; применять географические знания для объяснения и оценки разнообразных явлений и процессов;
- **развитие** познавательных интересов, интеллектуальных и творческих способностей в процессе наблюдений за состоянием окружающей среды, решения географических задач, самостоятельного приобретения новых знаний;
- **воспитание** любви к своей местности, своему региону, своей стране; взаимопонимания с другими народами; экологической культуры, бережного отношения к окружающей среде;
- **применение географических знаний и умений** в повседневной жизни для сохранения окружающей среды и социально-ответственного поведения в ней; адаптации к условиям проживания на определенной территории; самостоятельному оцениванию уровня безопасности окружающей среды как сферы жизнедеятельности.

Ожидаемый результат:

В результате изучения географии ученик должен

знать/понимать

- основные географические понятия и термины; различия плана, глобуса и географических карт по содержанию, масштабу, способам картографического изображения; результаты выдающихся географических открытий и путешествий;
- географические следствия движений Земли, географические явления и процессы в геосферах, взаимосвязи между ними, их изменение в результате деятельности человека; географическую зональность и поясность;
- географические особенности природы материков и океанов, географию народов Земли; различия в хозяйственном освоении разных территорий и акваторий; связь между географическим положением, природными условиями, ресурсами и хозяйством отдельных регионов и стран;
- специфику географического положения и административно-территориального устройства Российской Федерации; особенности ее природы, населения, основных отраслей хозяйства, природно-хозяйственных зон и районов;
- природные и антропогенные причины возникновения геоэкологических проблем на локальном, региональном и глобальном уровнях; меры по сохранению природы и защите людей от стихийных природных и техногенных явлений;

уметь

- **выделять, описывать и объяснять** существенные признаки географических объектов и явлений;
- **находить** в разных источниках и анализировать информацию, необходимую для изучения географических объектов и явлений, разных территорий Земли, их обеспеченности природными и человеческими ресурсами, хозяйственного потенциала, экологических проблем;
- **приводить примеры:** использования и охраны природных ресурсов, адаптации человека к условиям окружающей среды, ее влияния на формирование культуры народов; районов разной специализации, центров производства важнейших видов продукции, основных коммуникаций и их узлов, внутригосударственных и внешних экономических связей России, а также крупнейших регионов и стран мира;
- **составлять** краткую географическую характеристику разных территорий на основе разнообразных источников географической информации и форм ее представления;
- **определять** на местности, плане и карте расстояния, направления высоты точек; географические координаты и местоположение географических объектов;
- **применять** приборы и инструменты для определения количественных и качественных характеристик компонентов природы; представлять результаты измерений в разной форме; выявлять на этой основе эмпирические зависимости;

использовать приобретенные знания и умения в практической деятельности и повседневной жизни для:

- ориентирования на местности и проведения съемок ее участков; определения поясного времени; чтения карт различного содержания;
- учета фенологических изменений в природе своей местности; проведения наблюдений за отдельными географическими объектами, процессами и явлениями, их изменениями в результате природных и антропогенных воздействий; оценки их последствий;
- наблюдения за погодой, состоянием воздуха, воды и почвы в своей местности; определения комфортных и дискомфортных параметров природных компонентов своей местности с помощью приборов и инструментов;
- решения практических задач по определению качества окружающей среды своей местности, ее использованию, сохранению и улучшению; принятию необходимых мер в случае природных стихийных бедствий и техногенных катастроф;
- проведения самостоятельного поиска географической информации на местности из разных источников: картографических, статистических, геоинформационных.

Практические работы,

выполняемые на контурных картах

Практическая работа №1 «Россия на карте мира».

Практическая работа №2 «Формирование территории России».

Практическая работа №3 «Тектоника и полезные ископаемые».

Практическая работа №4 «Рельеф России».

Практическая работа №5 «Климатические пояса и области».

Практическая работа №6 «Внутренние воды России».

8 класс (70 ч, 2 ч в неделю) Содержание

программы

ВВЕДЕНИЕ(2 ч)

Изучение географии как один из способов познания окружающего мира. Главная задача географии — выяснение того, чем живут люди, как они взаимодействуют с окружающей средой и изменяют ее.

Уникальность географических объектов.

Разнообразие территории России.

География и краеведение.

Географический взгляд на мир.

Раздел I

Пространства России (7 ч)

Россия на карте мира. Доля России в населении и территории мира, Европы и Азии. Географическое положение и размеры территории. Крайние точки территории, ее протяженность. Административно-территориальное устройство России. Субъекты Российской Федерации.

Границы России: сухопутные и морские. «Проницаемость» границ для связей с другими странами.

Россия на карте часовых поясов. Время поясное, декретное и летнее. Часовые пояса на территории России. Воздействие разницы во времени на жизнь населения.

Формирование территории России. Расширение территории Московского княжества на север. Присоединение восточных территорий: Поволжья, Сибири и Дальнего Востока. Освоение «Дикого поля». Ново-

россия. Дальний Восток на рубеже XIX—XX вв. Завершение процесса расширения территории в XX в., перелом в миграциях расселения.

Географическое изучение территории России. Задачи географии на первых этапах освоения новых территорий. Географические описания. Развитие теоретического знания — выявление географических закономерностей. Разработка программ преобразования территории («Каменная степь» и др.). Современные

задачи географии России. Источники географической информации. Роль географии в улучшении жизни людей на староосвоенных территориях.

Практические работы. 1. Обозначение на контурной карте пограничных государств, выделение цветом государств, ранее входивших в состав СССР. 2. Определение разницы во времени отдельных территорий. 3. Оценка особенностей географического положения России.

Раздел II

Природа и человек (38 ч)

Тема 1

РЕЛЬЕФ И НЕДРА

Строение земной коры на территории России. Значение и влияние рельефа на жизнь людей. Возраст горных пород. Геологическое летоисчисление. Основные тектонические структуры: литосферные плиты, платформы, зоны складчатости (подвижные пояса) и их роль в формировании рельефа. Геологические и тектонические карты.

Важнейшие особенности рельефа России. Их влияние на природу, хозяйство, жизнь населения.

Современное развитие рельефа. Современные внешние и внутренние факторы рельефообразования. Влияние неотектонических движений на рельеф. Влияние человеческой деятельности на рельеф Земли. Вулканизм, землетрясения, цунами — опасные проявления внутренних сил.

Рельефообразующая деятельность древних покровных ледников. Моренный и водноледниковый рельеф. Вода — «скульптор лица земного». Карстовые процессы. Деятельность ветра, влияние хозяйственной деятельности человека на рельеф.

Богатства недр России. Место России в мире по запасам и добыче полезных ископаемых. Минерально-сырьевые ресурсы, их роль в хозяйстве. Месторождения основных полезных ископаемых и их связь с тектоникой и геологическим строением разных районов России. Исчерпаемость минеральных ресурсов. Влияние добычи полезных ископаемых на окружающую среду. Рекультивация земель.

Тема 2

КЛИМАТ

Климат и человек. Общие особенности климата. Влияние географического положения и рельефа на количество тепла. Сезонность — главная особенность климата России. Россия — холодная страна.

Основные климатообразующие факторы. Солнечная радиация, суммарная солнечная радиация, их различия на разных широтах.

Закономерности циркуляции воздушных масс. Атмосферные фронты, циклоны, антициклоны. Распределение тепла и влаги по территории страны.

Разнообразие типов климата нашей страны и разнообразие условий жизни людей. Умеренно континентальный, континентальный, резко континентальный, муссонный, арктический, субарктический, субтропический климат: районы распространения и основные характеристики этих типов климата.

Агроклиматические ресурсы. Агроклиматическая карта. Требования важнейших сельскохозяйственных культур к климатическим условиям. Агроклиматические ресурсы своей местности. Степень благоприятности природных условий для жизни населения. Значение прогнозирования погоды.

Тема 3

БОГАТСТВО ВНУТРЕННИХ ВОД РОССИИ

Роль воды на Земле. Реки. Значение рек в заселении и освоении России. География российских рек. Сточные области. Жизнь реки. Формирование и строение речной долины. Базис эрозии. Речные бассейны и водоразделы. Падение и уклон рек; скорость течения, водоносность рек (расход, годовой сток), режимы российских рек. Значение этих характеристик для хозяйства и жизни населения.

Гидроэнергетические ресурсы. Паводки, половодья, наводнения — их причины и последствия.

Разнообразие и значение озер России. Происхождение озерных котловин. Грунтовые и артезианские подземные воды. Родники и родниковая вода. Многолетняя (вечная) мерзлота — происхождение и мощность. География многолетней мерзлоты. Влияние вечной мерзлоты

на природные условия местности, на условия жизни и деятельности человека. Распространение современного оледенения по территории страны.

Вода в жизни человека. Водные ресурсы. От пруда к водохранилищу. Влияние водохранилищ на окружающую среду. Реки — транспортные артерии страны. Каналы — рукотворные реки. Подземные воды — ценнейшее полезное ископаемое. Использование минеральных и термальных вод. Проблемы рационального использования водных ресурсов.

Тема 4

ПОЧВЫ - НАЦИОНАЛЬНОЕ ДОСТОЯНИЕ СТРАНЫ

Значение почвы для становления человеческого общества. Присваивающий и производящий типы ведения хозяйства. «Неолитическая революция», возникновение земледелия. Земельные ресурсы, земельный фонд России.

Почвы — особое «природное тело». Факторы почвообразования. Гумус — вещество, присущее только почве. В. В. Докучаев — основатель научного почвоведения. Строение почвы, понятие о почвенных горизонтах и почвенном профиле. Почва — «зеркало ландшафта».

География почв России. Их особенности, распространение по территории России и хозяйственное использование. Почвенная карта.

Почвы и урожай. Плодородие — главное свойство почвы. Механический состав и его влияние на воздухо- и водопроницаемость. Структура почвы. Восстановление и поддержание плодородия почв. Агротехнические мероприятия, механические приемы обработки почвы, внесение удобрений.

Рациональное использование и охрана почв. Основные системы земледелия. Мелиорация почв. Изменения почв под воздействием хозяйственной деятельности человека.

Меры предупреждения и борьбы с почвенной эрозией и загрязнением почв.

Тема 5

В ПРИРОДЕ ВСЕ ВЗАИМОСВЯЗАНО

Природный территориальный комплекс. Факторы формирования ПТК.

Зональность и аazonальность природных комплексов России. Природное (физико-географическое) районирование. Практическое значение изучения свойств и размещения ПТК.

Свойства природных территориальных комплексов: целостность, устойчивость, ритмичность развития и их значение для планирования хозяйственной деятельности.

Человек и ландшафты. Ландшафт и его компоненты — основные ресурсы жизнедеятельности людей. Природно-антропогенные ландшафты. Сельскохозяйственные, лесохозяйственные и промышленные ландшафты — причины их возникновения и условия существования. Городские ландшафты и природно-технические комплексы. Культурные ландшафты — ландшафты будущего.

Тема 6

ПРИРОДНО-ХОЗЯЙСТВЕННЫЕ ЗОНЫ

Учение о природных зонах. В. В. Докучаев и Л. С. Берг — основоположники учения о ландшафтно-географических зонах.

Зональная обусловленность жизнедеятельности человека. Человеческая деятельность — важнейший фактор современного облика и состояния природных зон, превращения их в природно-хозяйственные.

«Безмолвная» Арктика и чуткая Субарктика. Арктика, тундра и лесотундра — северная полоса России. Вечная мерзлота, полярные дни и ночи, хрупкое равновесие природы.

Редкоочаговое расселение. Устойчивость системы «природа — человек» при традиционном хозяйстве. Натиск современной цивилизации — плюсы и минусы. Экологические проблемы.

Т а е ж н а я зона. Характерные особенности таежных ландшафтов. Разные виды тайги в России. Специфика жизни в таежных ландшафтах. Преобразование тайги человеком. Очаговое освоение и заселение. Последствия индустриального освоения тайги.

Болота. Причины образования болот. Низинные и верховые болота. Торф и его свойства. Роль болот в природе. Что дают болота человеку?

Смешанные леса — самая преобразованная деятельностью человека природная зона. Факторы разнообразия ее ландшафтов. Смешанные леса Восточно-Европейской равнины. Муссонные леса Дальнего Востока. Выборочное освоение и расселение. Современные проблемы освоения этой природно-хозяйственной зоны.

Лесостепи и степи. Освоение степных ландшафтов — история приобретений и потерь. Характерные лесостепные и степные природные комплексы. Господство антропогенных ландшафтов — зона «сплошного» освоения. Значение степной зоны для народного хозяйства России.

Полупустыни и пустыни, субтропики — южная полоса России. Основные свойства природы. Жизнь в полупустынных и пустынных ландшафтах. Редкоочаговое расселение. Хозяйственная деятельность в экстремальных условиях и ее последствия. Многоэтажность природы гор. Различия в проявлении высотных поясов Кавказских и Уральских гор, гор Сибири и Дальнего Востока. Особенности природы гор. Различия природных условий гор и равнин.

Человек и горы. Освоение гор с древнейших времен. Разнообразие природных ресурсов. Хрупкое природное равновесие горных ландшафтов.

Жизнь и хозяйственная деятельность людей в горах. Расселение населения. Опасные природные явления.

Тема 7

ПРИРОДОПОЛЬЗОВАНИЕ И ОХРАНА ПРИРОДЫ

Понятие о природной среде, природных условиях и природных ресурсах. Классификация природных ресурсов. Природопользование. Негативные последствия нерационального природопользования и пути их преодоления. Рациональное использование природных ресурсов. Альтернативные источники энергии. Проблемы использования исчерпаемых природных ресурсов. Рекреационные ресурсы и их значение для человека.

Охрана природы и охраняемые территории при современных масштабах хозяйственной деятельности. Роль охраняемых природных территорий. Заповедники и национальные парки, заказники и памятники природы.

Практические работы.

1. Обозначение на контурной карте главных тектонических структур, наиболее крупных форм рельефа.

2. Установление взаимосвязей тектонических структур, рельефа и полезных ископаемых на основе работы с разными источниками географической информации на примере своего края.

3. I вариант. Характеристика рельефа и полезных ископаемых одной из территорий (по выбору). Оценка возможностей освоения месторождений и использования полезных ископаемых в хозяйстве.

II вариант. Сравнительная характеристика горной и равнинной территорий с выявлением возможного влияния природных условий на жизнь и хозяйственную деятельность людей (Восточно-Европейская равнина — Урал, Среднерусская возвышенность — Хибины или Северный Кавказ).

4. Характеристика климатических областей с точки зрения условий жизни и хозяйственной деятельности. Работа с картой и оценка степени благоприятности климатических условий для жизни населения.

5. Оценка влияния климатических условий на географию сельскохозяйственных культур. Работа с таблицей, агроклиматическими картами.

6. Обозначение на контурной карте крупных рек и озер.

7. Характеристика реки с точки зрения возможностей хозяйственного использования.

8. Сравнительная оценка обеспеченности водными ресурсами отдельных территорий России.

9. Анализ почвенного профиля и описание условий его формирования.

10. Выявление взаимосвязей между природными компонентами на основе анализа соответствующей схемы.

11. Выявление взаимосвязей и взаимозависимости природных условий и условий жизни, быта, трудовой деятельности и отдыха людей в разных природных зонах.

12. Работа с картой и таблицей охраняемых территорий. Составление описания природных особенностей одного из видов охраняемых территорий.

13. Работа с фрагментами карт и текстом учебника с целью выяснения влияния природных условий на расселение населения в разных природных зонах.

Примечание: практические работы № 3, 4, 8, 9, 11 можно проводить на основе анализа территории своего проживания (области, края, республики).

Раздел III

Население России (16 ч)

Тема 1

СКОЛЬКО НАС - РОССИЯН?

Как изменялась численность населения России в XVIII—XX вв. Людские потери России от войн, голода, репрессий. Демографические кризисы. Понятие о воспроизводстве населения. Типы воспроизводства.

Графики изменения численности и естественного движения населения как один из видов представления географической информации.

Тема 2

КТОМЫ?

Соотношение мужчин и женщин в населении. Причины повышенной смертности мужчин. Факторы, влияющие на продолжительность жизни. Необходимость «самосохранительного поведения». Мужские и женские профессии. Регионы и местности России с преобладанием мужчин или женщин.

Половозрастная пирамида населения России — «запечатленная демографическая история», ее анализ. Регионы России с наибольшей и наименьшей долей детей и подростков, лиц старшего возраста. Факторы старения населения и факторы сохранения высокой доли молодежи.

Диаграммы как источники географической информации. Их виды.

Тема 3

КУДА И ЗАЧЕМ ЕДУТ ЛЮДИ?

Виды миграций населения. Роль миграций в становлении и развитии России. Факторы миграций. Влияние миграционной подвижности на традиции, характер и поведение людей.

Внешние миграции населения: в Россию и из нее. Калмыки, немцы, адыги; волны исхода из России. Изменение потоков миграции между Россией и ближним зарубежьем. «Вынужденные мигранты», их судьба в России.

Территориальная подвижность населения. Суточные, недельные, годовые циклы передвижений населения. Факторы повышения территориальной подвижности. Воздействие массовых передвижений населения на хозяйство и жизнь людей.

Картограмма как вид географической информации.

Тема 4

ЧЕЛОВЕК И ТРУД

Экономическая оценка жизни человека, экономическая связь поколений. Трудовые ресурсы, их состав и использование. Рынок труда. География безработицы.

Как чувствовать себя уверенно на рынке труда?

Тема 5

НАРОДЫ И РЕЛИГИИ РОССИИ

Что такое этнический состав населения? Этносы, их отличительные признаки. Этническое самосознание.

Этнический состав населения России. «Дерево языков» и этническая карта России как источники информации, приемы их чтения и анализа. Связь географии народов и административно-территориального деления России. История России — история взаимодействия ее народов.

География русского языка. Место русского языка среди других языков мира. Распространение русского языка в пределах бывшего СССР — важная часть культурного достояния России. Значение русского языка для нерусских народов России.

Религии России. Роль религий в формировании Российского государства. Преобладающие религии страны, связь религиозного и этнического состава населения. Влияние религии на повседневную жизнь людей и на внешнюю политику государства.

Тема 6

ГДЕ И КАК ЖИВУТ ЛЮДИ?

Плотность населения. Сопоставление плотности населения в различных районах России и в других странах. Главная полоса расселения. «Емкость территории» и факторы, ее определяющие. Влияние плотности населения на хозяйство, жизнь людей, на природную среду.

Расселение людей, типы населенных пунктов. Отличие города от села. Понятие урбанизации, ее показатели. Причины роста городов и повышения их роль в жизни общества. Отличие сельского и городского образа жизни.

Города России, исторические особенности формирования их сети. Различия городов по людности, по функциям. Типы городов России. Регионы России с наибольшей и наименьшей долей городского населения. Карта как источник информации о городах.

Сельское расселение, его особенности. Влияние природных условий на использование земель и на характер сельского расселения. Различные функции сельской местности, необходимость их рационального сочетания. Сельская местность как хранительница культурных традиций.

Условия и образ жизни людей в различных типах поселений. Влияние величины (людности) поселения. Влияние специализации поселения. Влияние положения в системе расселения. В каком населенном пункте лучше жить?

Люди — главное богатство страны. Приумножение его. Человеческий потенциал как определяющая составная часть и условие дальнейшего развития и процветания России.

Практические работы.

1. Характеристика полового и возрастного состава населения на основе разных источников информации.

2. Изучение по картам изменения направления миграционных потоков во времени и в пространстве.

3. Изучение особенностей размещения народов России по территории страны на основе работы с картой, сравнение географии расселения народов и административно-территориального деления России.

4. Выделение на контурной карте главной полосы расселения. Объяснение различий в плотности населения отдельных территорий страны, отбор необходимых тематических карт для выполнения задания.

5. Изучение фрагментов карт с целью выявления факторов, определивших своеобразие рисунка заселения территории.

6. Нанесение на контурную карту городов-миллионеров, объяснение особенностей их размещения на территории страны.

9 КЛАСС

Изучение географии направлено на достижение следующих целей:

освоение знаний об основных географических понятиях, географических особенностях природы, населения и хозяйства разных территорий; о России во всем ее географическом разнообразии и целостности; об окружающей среде, путях ее сохранения и рационального использования;

овладение умениями ориентироваться на местности; использовать один из «языков» международного общения – географическую карту, статистические материалы, современные геоинформационные технологии для поиска, интерпретации и демонстрации различных географических данных; применять географические знания для объяснения и оценки разнообразных явлений и процессов;

развитие познавательных интересов, интеллектуальных и творческих способностей в процессе наблюдений за состоянием окружающей среды, решения географических задач, самостоятельного приобретения новых знаний;

воспитание любви к своей местности, своему региону, своей стране; взаимопонимания с другими народами; экологической культуры, бережного отношения к окружающей среде;

применение географических знаний и умений в повседневной жизни для сохранения окружающей среды и социально-ответственного поведения в ней; адаптации к условиям проживания на определенной территории; самостоятельному оцениванию уровня безопасности окружающей среды как сферы жизнедеятельности.

Ожидаемый результат:

В результате изучения географии ученик должен

знать/понимать

- основные географические понятия и термины; различия плана, глобуса и географических карт по содержанию, масштабу, способам картографического изображения; результаты выдающихся географических открытий и путешествий;
- географические следствия движений Земли, географические явления и процессы в геосферах, взаимосвязи между ними, их изменение в результате деятельности человека; географическую зональность и поясность;
- географические особенности природы материков и океанов, географию народов Земли; различия в хозяйственном освоении разных территорий и акваторий; связь между географическим положением, природными условиями, ресурсами и хозяйством отдельных регионов и стран;
- специфику географического положения и административно-территориального устройства Российской Федерации; особенности ее природы, населения, основных отраслей хозяйства, природно-хозяйственных зон и районов;

- природные и антропогенные причины возникновения геоэкологических проблем на локальном, региональном и глобальном уровнях; меры по сохранению природы и защите людей от стихийных природных и техногенных явлений;

уметь

- ✓ **выделять, описывать и объяснять** существенные признаки географических объектов и явлений;
- ✓ **находить** в разных источниках и анализировать информацию, необходимую для изучения географических объектов и явлений, разных территорий Земли, их обеспеченности природными и человеческими ресурсами, хозяйственного потенциала, экологических проблем;
- ✓ **приводить примеры:** использования и охраны природных ресурсов, адаптации человека к условиям окружающей среды, ее влияния на формирование культуры народов; районов разной специализации, центров производства важнейших видов продукции, основных коммуникаций и их узлов, внутригосударственных и внешних экономических связей России, а также крупнейших регионов и стран мира;
- ✓ **составлять** краткую географическую характеристику разных территорий на основе разнообразных источников географической информации и форм ее представления;
- ✓ **определять** на местности, плане и карте расстояния, направления высоты точек; географические координаты и местоположение географических объектов;
- ✓ **применять** приборы и инструменты для определения количественных и качественных характеристик компонентов природы; представлять результаты измерений в разной форме; выявлять на этой основе эмпирические зависимости;

использовать приобретенные знания и умения в практической деятельности и повседневной жизни для:

- ✓ ориентирования на местности и проведения съемок ее участков; определения поясного времени; чтения карт различного содержания;
- ✓ учета фенологических изменений в природе своей местности; проведения наблюдений за отдельными географическими объектами, процессами и явлениями, их изменениями в результате природных и антропогенных воздействий; оценки их последствий;
- ✓ наблюдения за погодой, состоянием воздуха, воды и почвы в своей местности; определения комфортных и дискомфортных параметров природных компонентов своей местности с помощью приборов и инструментов;
- ✓ решения практических задач по определению качества окружающей среды своей местности, ее использованию, сохранению и улучшению; принятию необходимых мер в случае природных стихийных бедствий и техногенных катастроф;
- ✓ проведения самостоятельного поиска географической информации на местности из разных источников: картографических, статистических, геоинформационных.

9 класс (68 ч, 2 ч в неделю) Содержание программы

Раздел I

Хозяйство России (20 ч)

Тема 1

ОБЩАЯ ХАРАКТЕРИСТИКА ХОЗЯЙСТВА. ГЕОГРАФИЧЕСКОЕ РАЙОНИРОВАНИЕ

Понятие хозяйства. Его структура. Отрасли и их группировки. Три сектора хозяйства — первичный, вторичный, третичный. Изменение структуры хозяйства России.

Этапы развития хозяйства России. Циклические закономерности развития хозяйства. Особенности индустриального пути развития России.

Географическое районирование. Его виды (по однородности и по связям). Природное и экономическое районирование России. Географические районы России. Административно-территориальное деление как один из видов районирования.

Тема 2

ГЛАВНЫЕ ОТРАСЛИ И МЕЖОТРАСЛЕВЫЕ КОМПЛЕКСЫ

Агропромышленный комплекс. Состав, структура, проблемы развития.

Сельское хозяйство, его главные особенности. Структура сельскохозяйственных угодий. Отраслевой состав сельского хозяйства. Структура и география растениеводства. Животноводство, его структура. Влияние природных условий на содержание скота. География животноводства.

Легкая и пищевая промышленность в составе АПК. Особенности их развития в настоящее время. География легкой и пищевой промышленности.

Лесной комплекс, его структура. Специфика лесного комплекса России. Основные отрасли и закономерности их размещения. Представление о лесопромышленном комплексе. Проблемы лесного комплекса.

Топливо-энергетический комплекс (ТЭК) и его значение в развитии хозяйства России.

Особое значение ТЭК в условиях северного положения России с учетом размеров ее территории. Структура ТЭК, его связи с другими отраслями хозяйства.

Угольная промышленность. Основные угольные бассейны. Социальные проблемы угольных районов.

Нефтяная промышленность. Этапы развития. Основные районы добычи, транспортировки и переработки нефти. Нефтепроводы и нефтеперерабатывающие заводы.

Газовая промышленность. Этапы развития. Районы добычи газа. Газопроводы. Газ — современный вид топлива.

Роль нефтяной и газовой промышленности во внешней торговле России. Электроэнергетика. Энергосистемы. Типы электростанций, их специфика и особенности влияния на окружающую среду. География электроэнергетики.

Проблемы ТЭК России.

Металлургический комплекс, его значение в хозяйстве. Черная и цветная металлургия, их структура. Типы металлургических предприятий, факторы их размещения. Современная география черной и цветной металлургии.

Машиностроительный комплекс, его роль и место в хозяйственной жизни страны. Машиностроение — «отрасль свободного размещения». Ориентация на квалифицированные кадры и удобные связи с другими городами — поставщиками деталей, потребителями продукции, научными базами. Специализация и кооперирование. Роль крупных заводов-лидеров в хозяйстве страны.

Химическая промышленность. Уникальность отрасли. Структура химической промышленности. Производство минеральных удобрений. Химия полимеров. Химическая промышленность и окружающая среда.

Понятие инфраструктуры.

Транспортный комплекс, его значение. Сравнение различных видов транспорта по технико-экономическим особенностям и воздействию на окружающую среду.

Отличительные особенности транспортной сети страны. Проблемы транспортного комплекса.

Информационная инфраструктура. Значение информации для современного общества. Влияние телекоммуникаций на территориальную организацию общества и образ жизни людей.

Сфера обслуживания. Рекреационное хозяйство. Его структура. Виды туризма. Рекреационные районы.

Территориальное (географическое) разделение труда. Возникновение географического разделения труда. Условия, влияющие на специализацию районов. Изменение специализации географических районов во времени.

Обобщение знаний по разделу «Хозяйство России».

Практические работы.

1. Чтение карт, характеризующих особенности географии отраслей ТЭК (основные районы добычи, транспортировка, переработка и использование топливных ресурсов).

2. Объяснение влияния различных факторов на размещение металлургического производства.

3. Изучение особенностей внутриотраслевых связей на примере машиностроения или лесного комплекса.

4. Составление схемы межотраслевых связей химической промышленности.

5. Объяснение зональной специализации сельского хозяйства на основе анализа и сопоставления нескольких тематических карт.

6. Сравнение транспортной обеспеченности отдельных районов России (на основе карт).

7. Объяснение возникновения экологических проблем, связанных с промышленным производством, сельским хозяйством и транспортом. Выделение группы отраслей, оказавших наибольшее воздействие на состояние окружающей среды, ее качество.

8. Выделение на контурной карте главных промышленных и сельскохозяйственных районов страны. Сравнение их размещения с главной полосой расселения и с благоприятным по природным условиям жизни населения положением территорий.

Раздел II

Районы России (44 ч)

Тема 1

ЕВРОПЕЙСКАЯ ЧАСТЬ РОССИИ

Восточно-Европейская равнина. Тектоника и рельеф, климат, реки. Природно-хозяйственные зоны.

Волга. Природные особенности и хозяйственное использование до и после строительства ГЭС. Преобразование речных систем и экологические проблемы.

Центральная Россия. Состав территории. Историческое ядро Русского государства. Географическое положение, его изменение в различные периоды.

Центральный район, его особое значение в жизни России. Особенности населения, район — «локомотив», центр науки и культуры. Памятники природы, истории и культуры. Народные промыслы.

Старопромышленный район страны. Роль географического фактора в его формировании. Развитие хозяйства района. Отрасли специализации, их изменение в 1990-х гг.

Москва — столица России. Столичные функции. Москва — центр инноваций. Крупнейший центр науки и высшего образования, политический и финансовый центр. Московская агломерация.

Города Центрального района, их типы. Памятники истории и культуры. Современные функции городов.

Центрально - Черноземный район. Этапы освоения территории и развития хозяйства. Природные ресурсы. «Русский чернозем». Эрозия и борьба с ней. Агропромышленный комплекс района. Развитие промышленности. КМА и черная металлургия. Территориальная структура и города района.

Волго - Вятский район, его внутренняя неоднородность. Народы, их историко-культурные особенности. Нижний Новгород и его окружение.

Северо-Западный район. Географическое положение района как «окна в Европу», его значение в разные периоды российской истории.

Особенности природы. Балтийское море и Ладожское озеро, их использование и экологические проблем. Древние русские города, особенности их развития и современные проблемы.

Санкт-Петербург, его основание и этапы развития. Особенности промышленности города на разных этапах развития. Новые хозяйственные задачи. Проблема наводнений. Планировка и внешний облик города. Петербург как центр русской культуры. Пригороды Петербурга. Наука и образование.

Калининградская область. История формирования. Население и хозяйство. Анклавное географическое положение области. «Контактное» экономико-географическое положение области как ресурс ее развития.

Европейский Север. Географическое положение, особенности природы. Моря Белое и Баренцево: природные особенности, пути хозяйственного использования, место в русской культуре и истории. Поморы.

Этапы освоения и заселения территории. Изменение роли района в жизни России. Родина русских землепроходцев. Смена отраслей специализации.

Роль Севера в развитии русской культуры. Природное и культурное наследие. Северные монастыри. Художественные промыслы. Древнее зодчество.

Поволжье. Географическое положение. Волга как главная ось хозяйства и расселения и как природно-хозяйственная граница. Протяженность территории и изменение природных условий.

Этническая и культурная неоднородность района.

Изменение хозяйства района на различных этапах его развития. Современные отрасли специализации. Последствия строительства ГЭС, экологические конфликты и пути их решения.

Крупнейшие города района (Казань, Самара, Волгоград), особенности их экономико-географического положения и этапы развития.

Северный Кавказ (Европейский Юг). Особенности географического положения и разнообразии природы. История присоединения к России и заселения русскими. Внутренняя неоднородность территории. Природно-хозяйственные зоны. Полезные ископаемые.

Кавказ как место встречи цивилизаций, культур, народов. Этническое, религиозное, культурное разнообразие района. Район с наилучшими в России условиями для сельского хозяйства. Агропромышленный комплекс, его структура. Другие отрасли промышленности. Рекреационные зоны.

Черное и Азовское моря, их природа и хозяйственное использование. Транспортное и рекреационное значение морей. Новороссийск — крупнейший порт России.

Каспийское море, его природа. История освоения. Колебания уровня моря, их экологические и хозяйственные последствия. Рыбные богатства Каспия. Нефть и газ.

Дербент — самый древний из городов России.

Урал как природный и как экономический район. Предуралье и Зауралье.

Пограничность положения Урала в природном и социально-экономическом отношении. Разнообразие ископаемых богатств. Неоднородность природных условий. Спектры широтной и

высотной поясности. Этапы освоения и развития хозяйства Урала, изменение его роли в хозяйстве России.

Современная структура хозяйства, ее проблемы. Закрытые города. Конверсия военно-промышленного комплекса.

Крупнейшие города. Социальные, экономические и экологические проблемы. Охрана природы.

Обобщение знаний по западным районам России. Общие черты и проблемы западных районов России. Пути решения проблем.

Тема 2

АЗИАТСКАЯ ЧАСТЬ РОССИИ

Природа Сибири. Рельеф, климат, реки, ландшафты и условия ведения хозяйства. >

Природа и ресурсы гор Южной Сибири. Полезные ископаемые. Климат и горные реки. Высотная поясность.

Арктические моря. Русские географические открытия. Особенности морей. Северный морской путь, его значение.

Население Сибири. Этнический состав. Особенности «сибирских русских».

Хозяйственное освоение Сибири. Первые города: Тобольск, Мангазея. Этапы развития хозяйства и сдвиги в размещении населения. Изменения в хозяйстве после распада СССР. Географические различия в освоении территории. Зона Крайнего Севера.

Западная Сибирь. Особенности природы. Природно-хозяйственные зоны. Полезные ископаемые. Главная топливная база страны. Металлургия. ВПК. Сельское хозяйство.

Восточная Сибирь. Природные условия. Тектоника и полезные ископаемые, их выборочная разработка. Каскады ГЭС. Природно-хозяйственные зоны.

Байкал — жемчужина России. Происхождение озера, особенности байкальской воды. Хозяйственное использование и экологические проблемы Байкала в российской культуре.

Хозяйство Восточной Сибири. Гидроэлектроэнергетика, цветная металлургия. Лесной комплекс. ВПК. Сельское хозяйство. Экологические проблемы района.

Дальний Восток. Формирование территории. Границы с Китаем и Японией, их изменения. Природные условия и ресурсы. Разнообразие природы. Опасные природные явления.

Моря Тихого океана: Берингово, Охотское, Японское. Особенности природы и хозяйственное использование.

Население района. История заселения. Национальный состав. Местные народы.

Хозяйство района. Отрасли специализации. Транспортные связи.

Перспективы района.

Обобщение знаний по восточным районам России. Общие черты и проблемы восточных районов. Сравнение западной и восточной частей России.

Обобщение знаний по разделу «Районы России».

Практические работы.

1. Составление географических маршрутов по достопримечательным местам Центральной России (памятники природы, культурно-исторические объекты, национальные святыни России).

2. Составление географического описания путешествия от Финского залива до Рыбинска водным путем.

3. Нанесение на контурную карту крупнейших городов Поволжья. Сравнительная оценка двух городов (на выбор) по транспортно-географическому положению, историко-культурной и хозяйственной роли в жизни страны.

4. Сравнение западной и восточной частей Северного Кавказа по природным условиям, развитию АПК и рекреационного хозяйства.

Тема 3

РОССИЯ В МИРЕ

Внешние экономические связи России. Изменение места России в мировом хозяйстве в разные исторические периоды. Современная внешняя торговля России.

Место России в мировой политике в различные исторические периоды. Россия и сопредельные страны.

Резервное время — 4 ч.

